





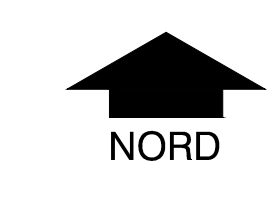


LEGENDA :

-  CONFINI COMUNALE
- CLASSI DI SENSIBILITÀ PAESISTICA**
-  1 - MOLTO BASSA
-  2 - BASSA
-  3 - MEDIA
-  4 - ALTA
-  5 - MOLTO ALTA



Provincia di Lecco
COMUNE DI ROBBIATE

PIANO DELLE REGOLE ex art.10 L.R.11.03.2005 n°12

ALLEGATO 3.2.a
CARTA
DELLA SENSIBILITÀ PAESISTICA
DEL TERRITORIO COMUNALE

Scala 1:2000

IL SINDACO: dott. Alessandro SALVONI

PROGETTISTA: dott. ing. e arch. Giancarlo ARLATI - U.T.C. Robbiate e

COLLABORATORI:
 dott. arch. Daniele CREVENNA - U.T.C. Robbiate
 dott. arch. Alberto MARCHI - LECCO e dott. arch. Aldo MARCHI - LECCO

LUGLIO 2011

